

LEDBESKRIVNING (1-13)

Vi startar vid **Stortorget (1)** (185 möh) för att sedan cykla i nordvästlig riktning utefter Storgatan. Redan efter 350 m når vi **Apoteksparken (2)** med Vetlanda museum, Konstföreningens hus och Hantverksgården. Efter ytterligare 635 meter når vi **Vetlanda kyrka (3)** (se infotavla). Vi fortsätter nu 250 m och korsar Nygatan vid rondellen och svänger in på Brogatan in i Uebelska parken med de gamla källarna till Uebelska bryggeriet på höger sida och Kvarndammsparken med vandrarhemmet på vänster sida. Vi passerar Mellangårdens bostadsområde och når Norrvägen efter 900 m (200 möh) som vi korsar och sedan svänger höger in på GC-vägen.



Efter att ha passerat nya bostadsområden kommer vi ner till en lågpunkt vid en bäck där det finns en nyanlagd **våtmarkspark (4)** (se infotavla) och efter 900 m når vi Värnevägen där vi svänger höger. Färden går vidare 2010 m då vi kommer fram till Tångerda med den vackra **Tångerda Gård (5)** med sina två flygelbyggnader (225 möh) (se bild ovan och infotavla) på höger sida av vägen. Strax norr om gården finns en väg ner till höger där det finns en ekbacke med några gamla ekar (se infotavla).

En bit längre fram på Värnevägen finns en avtagsväg mot vänster till Wikellagården där finns **Tångerda runsten (6)** (SM 113/RAÄ Vetlanda 19:1) (se infotavla). Från Tångerda cyklar vi vidare förbi Perstorp och kommer efter 3920 m fram till Fageräng (200 möh). Här kan ni välja att först cykla vidare 1080 m på Värnevägen till **Fagerängs runsten (7)** (SM 111/RAÄ Vetlanda 10:1) på höger sida av vägen, eller direkt svänga höger i Fageräng och fortsätta ner genom ett vackert ängs- och åkerlandskap ner i en dalsänka. Efter 920 m kommer vi till en avtagsväg (190 möh) till vänster mot **Klindedammen (8)**. Vi fortsätter nu mot sydost och kommer efter 2360 m fram till en rastplats (165 möh) vid **Brunnhultadammen (9)** (se infotavla).



Efter en välbehövlig paus fortsätter vi 180 m, där det går att svänga höger och via Långhester, Eckerda och Kättilstorp ta sig tillbaka till Vetlanda. Annars fortsätter vi 1435 m till en liten grusväg som svänger vänster. Här kan man ta en promenad utefter **Hällaryds kanal (10)** (se bild ovan och infotavla). Nu cyklar vi vidare och når **Skede hembygdsgård (11)** (150 möh) vid Solgenån efter 1630 m. Här finns möjlighet till rast och badplats. Härifrån kan du även besöka **Skede kyrka (12)**. Vi fortsätter där efter österut genom Skede och svänger efter 150 m höger in på Gjutmästarvägen. Här passerar vi ett par stora disponentvillor på vänster sida, och kommer efter 415 m fram till **Hällarydsverken (13)** (se infotavla). Runt om Hällarydsverken finns rester av den gamla industrimiljön med bl.a.



CYKELLED 29.2 km



SKEDERUNDAN

Cykelrundan startar vid Vetlanda torg och går i genom ett kuperat och varierat landskap nordost om Vetlanda tätort. Vi passerar bland annat Klinte- och Brunnhults dammar, Hällaryds kanal och tätorterna Skede, Holsbybrunn och Sjunnen liggande utefter åarna Solgenån och Emån. Även Smålands största forntida gravfält vid Byestad passeras strax öster om Vetlanda tätort i Emåns dalgång.



ALLEMANSRÄTTEN

Inte störa - inte förstöra det är huvudregeln i allemansrätten

Ta med skräpet

All nedskräpning utomhus är förbjuden. En fimp i en sommartorr skog kan ödelägga värden för miljoner. Glas, burkar och kapsyler kan skada både människor och djur, och plastpåsar kan orsaka stort lidande om djuren får dem i sig. Ställ därför aldrig soppsäsar bredvid ett fullt sopställe.

Eldning

Elda aldrig om det finns minsta fara för brand. Vid torr väder råder ofta eldningsförbud. Kontakta kommunens räddningstjänst (brandförsvaret) eller InfoCenter om du är osäker på vad som gäller. Om du har eldat - släck ordentligt med vatten. Du kan bli dömd till böter och skadestånd om elden sprider sig. Elda aldrig direkt på berget. Det spricker sönder och får fula sår som aldrig läks.

VIKTIGA TELEFONNUMMER

Nödsituation Tel: 112

Nummerupplysningen Tel: 118 118

Vetlanda vårdcentral Tel: (+46) 010-243 20 10

Vetlanda kommun Tel: (+46) 0383-971 00



Vetlanda

SKEDE KYRKA



Skede kyrka (13) var från början en medeltidskyrka i sten från 1100-talet eller början av 1200-talet. I början av 1800-talet ansågs kyrkan för liten, och 1833 började byggnationen av den nuvarande kyrkan som är utförd i nyklassicistisk stil, och uppförandet pågick till 1834 då inredningen var i det närmaste klar. Genomgripande renoveringar utfördes åren 1918, 1953 och 1988.

Bland inventarierna fanns tidigare ett bronskrucifix från 1100-talet som 1892 tillsammans med en mässhake såldes till Kungliga Vitterhetsakademien, och som i dag finns på Historiska Museet i Stockholm.

Vid adventsgudstjänsten 1990 avtäcktes två altartavlor målade av Skedebördige konstnären Axel Reinhold Lindholm (1857-1933). Tavlorna hade ursprungligen målats för Värmdö kyrka där de invigdes 1894. Dock plockades de snart ner och föll i glömska, men upptäcktes av orgelbyggaren Olof Rydén, och de restaurerades och hängdes därefter upp i Skede kyrka.

BYESTADS GRAVFÄLT



Byestads gravfält (16) från järnålder är lokaliserat inom två ytor, vilka är på ca 300 m x 10-145 m (Ö-V) och 160 m x 10-30 m (ÖNÖ-VSV), och är bestående av 325 fornlämningar. Dessa utgörs av 172 runda stensättningar, 144 högar, 6 treuddar, 1 sexudd och 2 klumpstenar. Gravfältet har tidigare varit större, men genom uppbrytning av åkermark. grustäkt och anläggning av vägar har det fått sin nuvarande utbredning.

Stensättning är den skandinaviska forntidens vanligaste typ av gravöverbyggnad och består av packad sten i några få lager, oftast cirkelrund till formen. Kännetecknande för en stensättning är att den har en flack profil.

Treudd är en förhistorisk stensatt grav i form av en tresidig stensättning med markerat insvängda sidor. Gravarna är ofta tomma vilket antyder att de ibland kan ha varit enbart av kultisk betydelse. Gravar av denna typ är från äldre och yngre järnåldern.

LEDBESKRIVNING (14-16)

arbetarbostäder. Vi cyklar därefter västerut på Bruksvägen 465 m och är då framme vid Lillegårdsvägen, där vi svänger höger mot Holsbybrunn. Efter 2960 m utefter Solgenån når vi **Holsby gamla by (14)** med gårdar liggande naturskönt på vänster sida av vägen. Vi passerar Solgenån efter 305 m och efter ytterligare 750 m är vi i Holsbybrunn (150 möh) där vi korsar Vetlandavägen (väg 898) och efter 120 m svänger höger in på Rudingatan. Efter 195 m passerar vi avtagsvägen mot Ädelfors folkhögskola och den gamla hälsobrunnen (1225 m söderut på Brunnsvägen).



Stora delar av **Holsby hälsobrunn (15)** (se bild ovan och infotavla) ägs idag av Fackelbärarnas bibelskola. Från Brunnsvägen fortsätter vi Rudingatan och Bergmossevägen 1150 m till slutet på ett industriområde där vi via GC-vägen når Sjunnen efter 535 m (180 möh). Vi cyklar Karlsbergsvägen genom Sjunnen och kommer efter 790 m ut på GC-vägen mot Flugeby. Efter 2020 m når vi Flugeby där vi svänger höger och 350 m efter bron över Emån svänger vi vänster och efter ytterligare 1090 meter når Byestad (se infotavla). Bara 250 meter längre fram finns **Byestads forntida gravfält (16)** (se infotavla). Nu cyklar vi 1550 m och svänger in på Vitalagatan och fortsätter de sista 770 m tillbaka till **Stortorget (1)**.

SERVICE & AKTIVITETER

A. Lilla Götskögle - stugor, jakt & fiske, Lilla Götskögle 1, Skede, 574 93 Vetlanda, Tel: (+46) 070-3587728. Campingstugor, jakt och fiske.

B. Ädelfors Folkhögskola, Kunskapens väg 3, 574 53 Holsbybrunn, Tel: (+46) 0383-574 53. Mat- och logi.

C. Camp Holsby, Brunnsvägen 31, 574 53 Holsbybrunn. Tel: Tel: (+46) 383 506 70. Upplevelser.

Vetlanda kontaktcenter, Storgatan 5B, Vetlanda, Tel: (+46) 0383-971 00, kommun@vetlanda.se








Dessutom finns hotell, vandrarhem, restauranger och lunchställen i Vetlanda tätort. För mer information se även www.vetlanda.se

Alseda-Skede FVO (Fiskevårdsområde)

Fiskevatten: Delar av Solgenån, Emån och dammar.

SKEDERUNDAN

FÖRKLARING

-  Badplats
-  Övernattning
-  Matservering
-  Cykelled
-  Alternativ cykelled
-  Rastplats
-  Ängs- & hagmark

Trycksak producerad av Vetlanda kommun
Foton: Göran Sollin

