

LEDBESKRIVNING (1-5)

Från Vetlanda torg följer ni Storgatans cykelbana 500 meter nordväst till korsningen med Kullgatan, där ni svänger vänster och följer cykelbanan 100 meter till det att ni passerat järnvägen. Efter järnvägen svänger ni direkt höger in på den gamla banvallen från 1885 mot Sävsjö.

1. Hultaby slottsruin från 1300-talet (se fördjupad text), belägen på andra sidan väg 127 (320 meters gångstig från parkeringsplatsen).


Fortsätt sedan på banvallen ytterligare 1,5 km fram till första grusvägen som korsar banvallen, där svänger ni vänster. Efter 800 meter genom en gammal allé kommer ni till:

2. Hultaby gård med mangårdsbyggnad uppförd 1868, samt arrendatorsbostad och magasin från 1876 på vänster sida av vägen. Hultaby gård ingick i den donation som Erengisle Sunesson testamenterade 1392 till Växjö domkyrka. Gården blev vid reformationen kronogård och kung Erik XIV skänkte den senare till riksrådet Erik Abrahamsson Lejonhufvud (1551-1616) som gjorde den till sin sätesgård. Gården övergick sedan till släkten Falkenberg som innehade den till slutet av 1700-talet.

Efter 1,5 km passeras ett mindre vägshål (Klackhult) där ni håller åt höger. Ytterligare 550 meter längre fram passerar ni gården Klacka med stenmurar runt tomten, och ett originellt utedass utformat som en liten rund tombyggnad i tegel vid gårdsentrén (se bild på motstående sida). Ni svänger vänster direkt efter gården.

3. Drakulla gravfält från yngre järnåldern och vikingatiden, med beskrivande skylt.

Sväng därefter ner på den lilla skogsvägen till vänster om gravfältet och cykla 600 meter då ni passerar en ladugård där ni svänger åt höger och ni befinner er vid:



4. Drakulla gård med mangårdsbyggnad och flygelbyggnader från 1834. Gården gavs 1645 i förläning till ryttmästaren Måns Sunesson Klint, som 1661 fick säterirättigheter på gården. Ute i hagmarkerna ned mot Grumlan finns en fridlyst ek som anses vara länets största (se bilden ovan), och en trevlig lövhage med spår av det gamla odlingslandskapet i form av stenrösen och stensträngar. Här finns även en del husgrunder. Hagen betas och här finns en del trevlig flora. Strax nedanför finns:

5. Källaröns borgruin från medeltiden placerad på en höjd på en udde i Grumlan. Borglämningen finns på den södra delen av ön i form av en kulle med en 2,5 meter djup källarhåla på toppen. Tag hänsyn till sommarstugan när ni besöker ruinen och gå ej för nära gårdsbebyggelsen. (Anslutningstigen är 590 meter).



CYKELLED 25 km



GRUMLAN RUNT

Cykelrundan runt sjön Grumlan vindlar sig i ett vackert variationrikt landskap med flera typer av natur och bebyggelse, allt ifrån herrgårdsmiljöer och bondgårdar med ängar och hagar till torp och sommarstugor i en lagom kuperad natur. Rundan avverkas på en halvdag i lugnt tempo med tid för picknick och vila.



ALLEMANSRÄTTEN

Inte störa - inte förstöra det är huvudregeln i allemansrätten

Ta med skräpet

All nedskräpning utomhus är förbjuden. En fimp i en sommartorr skog kan ödeläga värden för miljoner. Glas, burkar och kapsyler kan skada både människor och djur, och plastpåsar kan orsaka stort lidande om djuren får dem i sig. Ställ därför aldrig soppsåsar bredvid ett fullt sopställe.

Eldning

Elda aldrig om det finns minsta fara för brand. Vid torrt väder råder ofta eldningsförbud. Kontakta kommunens räddningstjänst (brandförsvaret) eller InfoCenter om du är osäker på vad som gäller. Om du har eldat - släck ordentligt med vatten. Du kan bli dömd till böter och skadestånd om elden sprider sig. Elda aldrig direkt på berget. Det spricker sönder och får fula sår som aldrig läks.

VIKTIGA TELEFONNUMMER

Nödsituation Tel: 112

Nummerupplysningen Tel: 118 118

Vetlanda vårdcentral Tel 010-243 20 10

Vetlanda kommun Tel: 0383-971 00



Vetlanda



HULTABY SLOTTSRUIN



1. Hultaby slottsruin eller Hultaboda som slottet ursprungligen hette började att uppföras under 1200-talets andra hälft och beboddes i mitten på 1300-talet av det svenska riksrådet och jarlen över Orkneyöarna, Erengisle Sunesson (Bååt). Borgområdet består förutom själva borgen som är 28x 32 meter, av en grupp om 10 husgrunder som ligger i en L-formation på borgens södra och östra sida. Därutöver fanns ytterligare ett femtontal byggnader spridda utanför borgområdet. Slottets överdel som bestod av en sal, två mindre rum och ett torn samt de omkringliggande husen har varit timrade. Borgen brändes förmodligen av kung Albrekts fogde Henrik av Holstein ("Järn Henrik") under 1360-talet, då det förekom inbördes strider mellan de rivaliserande svenska kungarna Magnus Eriksson och Albrekt av Mecklenburg. Området kring den gamla ruinen visar gott om spår från det gamla kulturlandskapet. Förutom rösen från forna tiders åkerbruk finns även rester av slätter- och betesgynnade växter som t.ex. slättergubbe, höskallra och jungfrulin. För att motverka igenväxning håller numera betesdjur området öppet och levande.

ILLHARGENS NATURRESERVAT



10. Illhagens naturreservat är etablerat 1963 och utvidgat 1998 och har en yta på 45 hektar. I området finns det förutom vandringsleder även ett handikappsanpassat spångsystem. Lederna går genom ett mycket naturskönt område där Emån delar upp sig ett antal småfåror, ett så kallat kvillområde som har uppkommit genom att marken lutar svagt mot nordväst. Skogen domineras av klibbal och björk. Vide, sälg, skogsolvon, getapel och skogstry bildar täta snår. Vattnet och näringstillgången ger en frodande växtlighet som uppskattas, inte bara av oss människor, utan även av insekter, kräldjur och fåglar. Här häckar årligen ett sextiotal olika fågelarter, bl.a. forsärla, kungsfiskare, drillsnäppa, rörhöna, kricka och strömstare. Här finns även utter, flodpärlmussla och ormbunksväxten safsa, tibast och grönvit nattviol. Under våren strax före lövsprickningen täcks marken nästan helt av vitsippor. På andra sidan Emån ligger **Illhagens gravfält**, se **8.** vilket kan nås via en träbro.

Allemansrätten gäller inte fullt ut i naturreservatet. Man är skyldig att känna till och rätta sig efter de föreskrifter som finns för området.

LEDBESKRIVNING (6-10)

6. Torshamns hällkista en avstickare på 1,7 km, följ den alternativa leden till ni kommer till en beskrivande skylt. Och cirka 200 meter nordost om finns:

7. Bredarörs gravröse. OBS gravröset kan vara svårt att hitta. Cykla tillbaka samma väg till väg 31.

8. Illhagens gravfält (0,7 km från färdleden) med cirka 115 gravar från yngre järnåldern. Där finns även lämningar från bronsåldern och äldre järnåldern. Området nås genom att följa den blå markeringen på kartan. Beskrivande skyltar finns uppsatta vid gravfältet.



9. Mela kvarn ligger på Storegårdens ägor har som äldsta bevarade del stenfoten från 1600-talet. I kvarnen finns ett industrimuseum över Bäcksedasonen, ingenjör Oscar Jonsson (1880-1966).

10. Illhagens naturreservat, se fördjupad text.

När ni därefter passerar rondellen fortsätt vänster genom tunnarna upp på cykelbanan utefter Lasarettsgatan ner mot centrum där ni når torget efter 1,5 km. Ni har nu avverkat ca 25 km.

SERVICE (A-H)

A. Vetlanda kontaktcenter, Storgatan 5B, Vetlanda, Tel: 0383-971 00 kommun@vetlanda.se

Dessutom finns hotell, vandrarhem, restauranger och lunchställen. För mer information se även www.vetlanda.se

B. Vetlanda Resecentrum, Bangårdsgatan 13, Vetlanda. Järnvägsstation, busshållplats, taxi och kiosk.

C. Bad & Gym, Norra Esplanaden 20, Vetlanda, Tel: 0383-967 22, med bastu, solarie och gym.

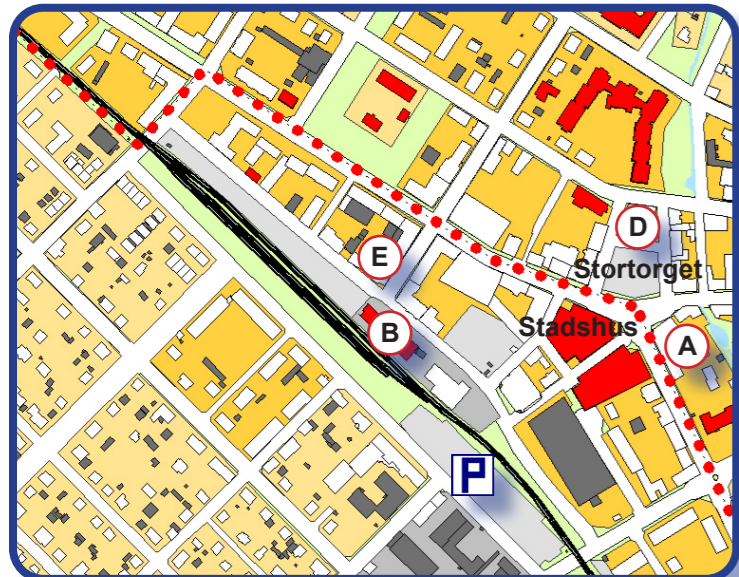
D. Vetlanda Stadshotel Best Western, Stortorget 5, 574 32 Vetlanda, Tel: 0383-120 90.

E. Centralhotellet, Bangårdsgatan 14, 574 31 Vetlanda, Tel: 0383-100 07

F. Kvarndammens Vandrarhem och B&B, Brogatan 3, 574 34 Vetlanda, Tel: 0383-199 21. Frukostservering eller självhushåll.

G. Östanå Camping, Gamla Östanåvägen 7, Vetlanda, Tel: 0383-171 77.

H. Golfrestaurangen, Vetlanda Golfklubb, Gamla Östanåvägen 19, 574 23 Vetlanda, Tel: 0383-189 47. Café & servering.

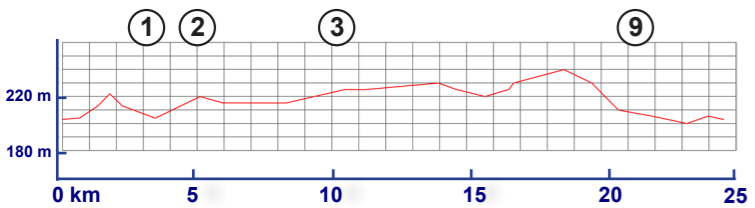


Vetlanda centralort med sina ca 13 000 innevånare ligger inbäddat i grönska utmed Emåns dalgång på det småländska höglandet ungefär 180 m över havet. Landskapet runt staden är kuperat med djupa skogar, goda odlingsmarker, böljande sjöar och porlande vattendrag.

Landsbygden genomkorsas av ett stort antal vindlande småvägar och stigar som bjuder på många upplevelser för vandraren eller cyklisten. Här finns riktiga vildmarker med höga naturvärden och hänsynskrävande arter som i Illhargens naturreservat med bland annat utter, kungsfiskare, öring och flodpärlmussla.

Här finns rika forn- och kulturlämningar i form av runstenar och gravrösen eller platser som den mytomspunna Hultaby slottsruin. Här finns fiskrika sjöar som Grumlan, Norrasjön och Flögen utmed Emåns mittfåra. Inte minst finns här en levande landsbygd med vackra herrgårdar och röda torpstugor. En rik bygd med rika upplevelser.

Ha en trevlig utflykt!



FÖRKLARING

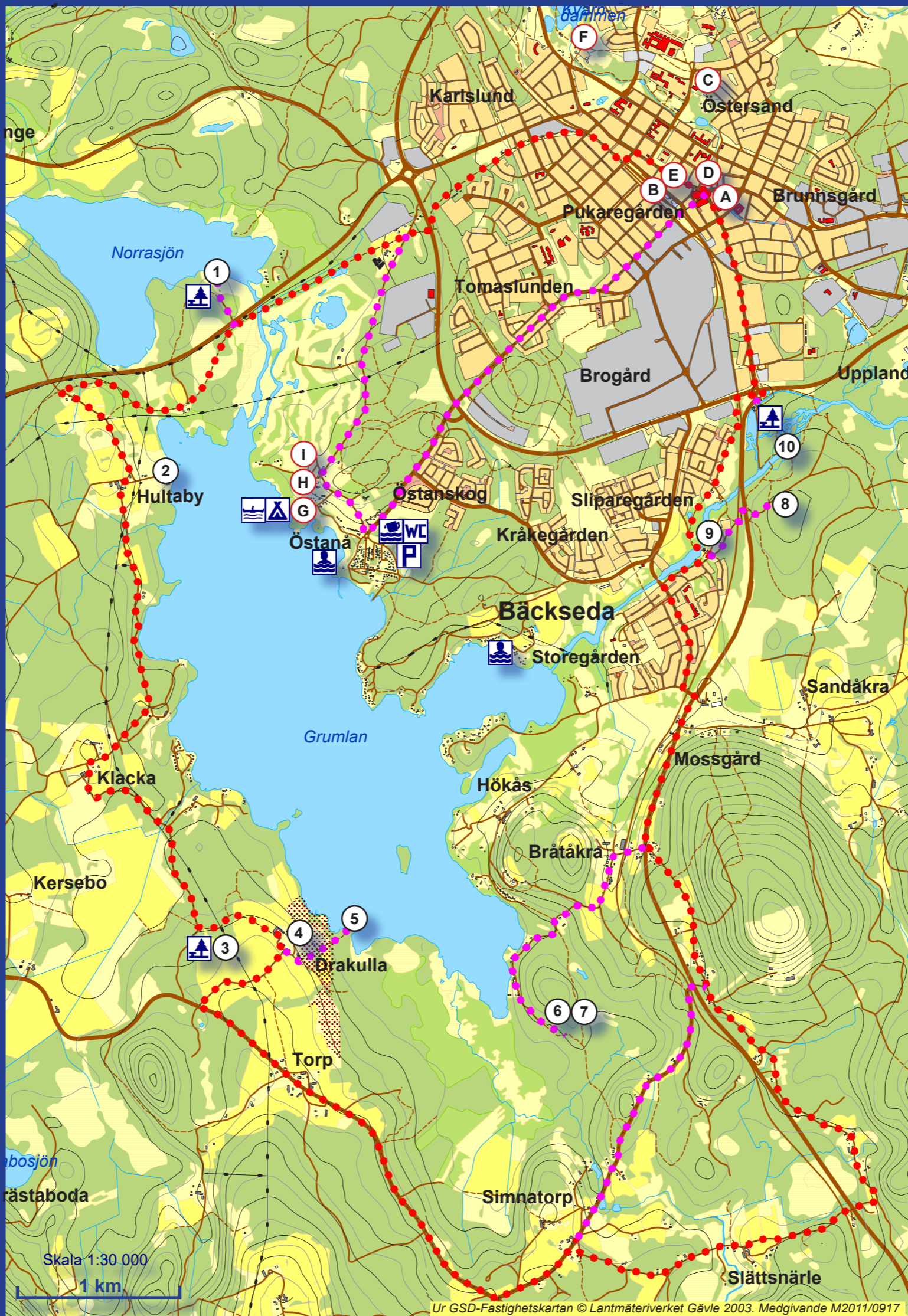
- | | |
|----------------|-----------------|
| Badplats | Parkering |
| Camping | Rastplats |
| Dricksvatten | Vattenklosett |
| Kanotuthyrning | Ängs- & hagmark |

- Cykelled
- Anslutningsled

Trycksak producerad av Vetlanda kommun

Foton: Göran Sollin och Sara Löf

Denna naturvårdssatsning har medfinansierats genom statsbidrag förmedlade av Länsstyrelsen i Jönköpings län



Skala 1:30 000
1 km

Ur GSD-Fastighetskartan © Lantmäteriverket Gävle 2003. Medgivande M2011/0917



Privat utedass vid Klacka



Rastplats Drakulla gravfält



Hultaby gårds magasin



Rastplats Illhargen